

Emergências em Saúde Pública por Desastres

Ministério da Saúde

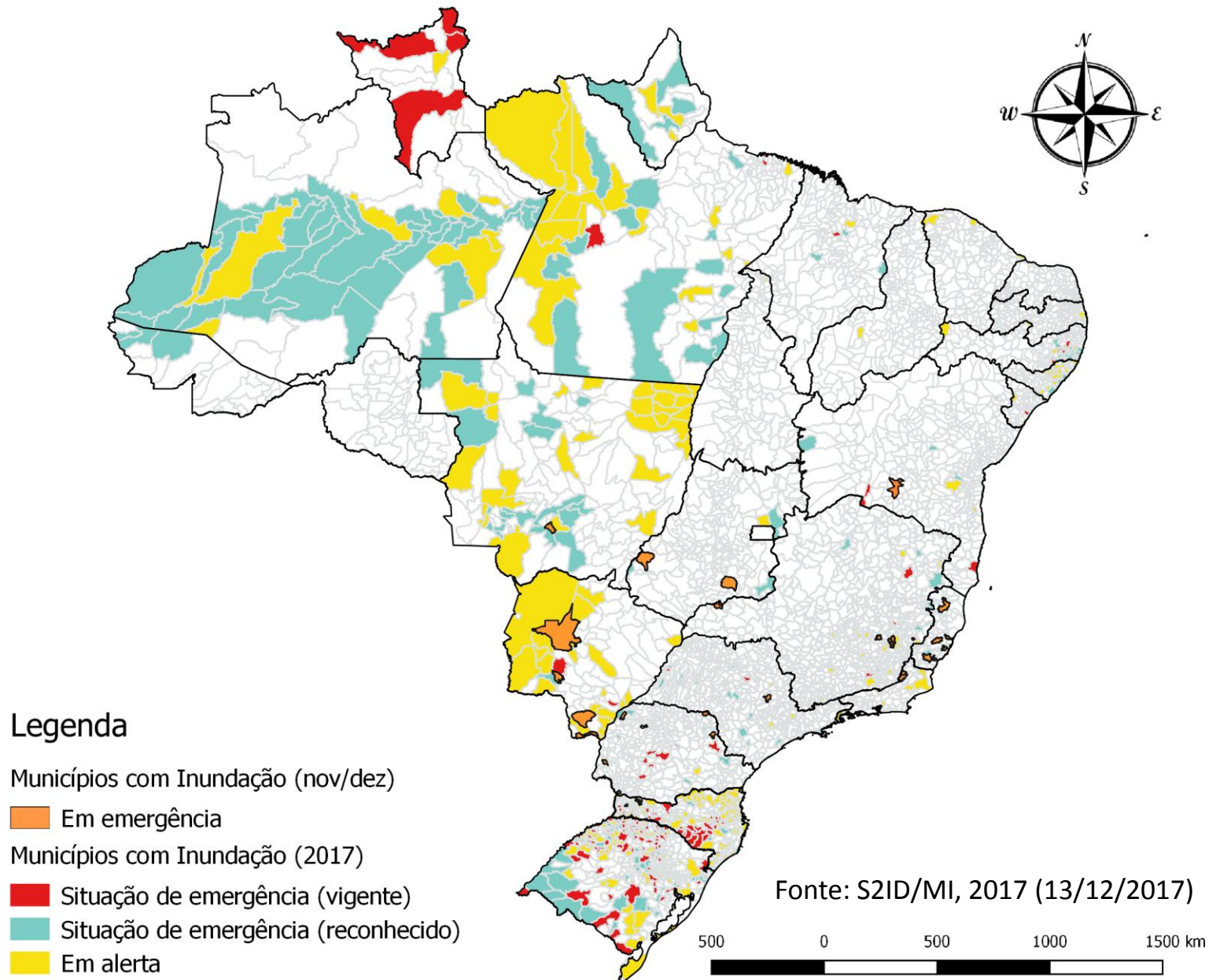
Secretaria de Vigilância em Saúde

Departamento de Vigilância em Saúde Ambiental e Saúde do Trabalhador

Coordenação Geral de Vigilância em Saúde Ambiental

14 de dezembro de 2017

Municípios brasileiros com Situação de Emergência por inundação em 2017 – Brasil.



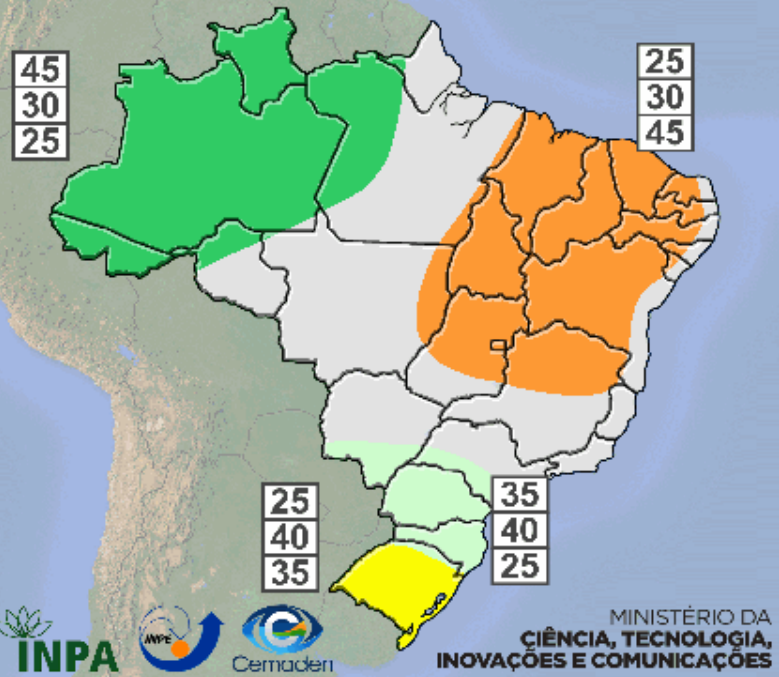
Consolidado de informações relacionadas (Alagamentos, chuvas intensas, enxurrada e inundações) - Brasil, 2017.

UF	Desabrigados	Desalojados	Feridos	Óbitos em decorrência do desastre	Municípios com decreto reconhecido pelo MI	Municípios com decreto reconhecido pelo MI (vigente)	Kits enviados
AC	2270	2109	1	0	3	0	2
AL	7040	17339	1117	8	4	0	28
AM	4345	60331	1288	7	39	0	45
AP	50	688	0	0	5	0	0
BA	698	1596	3	0	4	3	0
ES	108	561	1	0	4	0	0
GO	1036	1431	23	1	4	0	0
MA	322	2007	30	0	3	1	0
MG	762	2357	944	4	13	6	5
MS	91	251	1	1	2	5	0
MT	488	1694	38	1	35	1	2
PA	2742	16535	67	5	25	2	3
PE	10164	65654	334	6	25	8	28
PR	25	541	0	0	6	11	0
RR	15	541	0	0	0	4	0
RS	3157	23240	22	3	60	124	11
SC	3051	25656	21	3	13	54	0
SE	51	52	1	0	0	1	0
SP	94	717	1	1	19	2	0
Brasil	36728	228750	3896	42	264	222	127

Fonte: CENAD/MI, Vigidesastres/MS (13/12/2017)

Prognóstico (dez/2017- jan/fev/2018)

Dez / Jan / Fev 2018



Previsão de probabilidade (%) de chuva em três categorias

- Acima da normal
- Dentro da normal
- Abaixo da normal

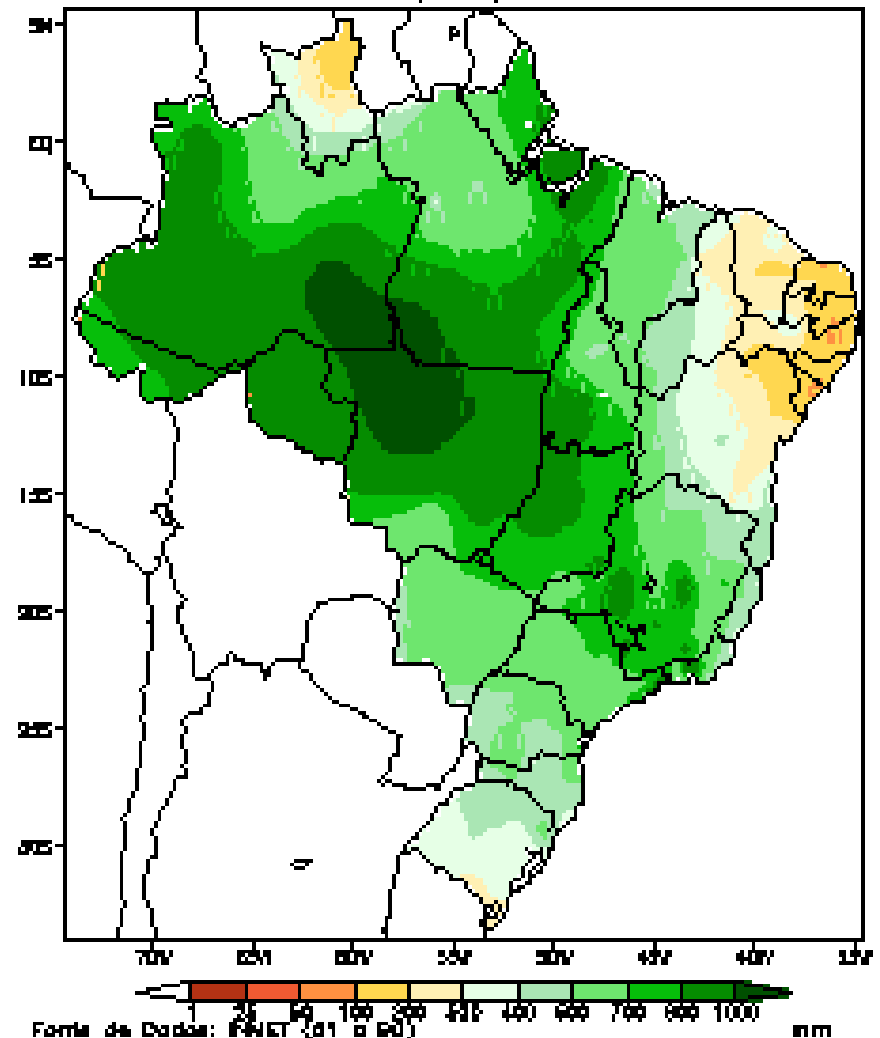
Abaixo da faixa normal

Acima da faixa normal



NOTA: A previsão por consenso indica baixa previsibilidade climática sazonal na área cinza do mapa, equivalente a igual probabilidade para as três categorias. As cores ilustram a maior probabilidade prevista nas categorias acima ou abaixo da faixa normal climatológica.

CLIMATOLOGIA DE PRECIPITAÇÃO
DEZ/JAN/FEV



www.saude.gov.br/svs

Disque Saúde - 136

Disque Notifica

0800-644-6645

notifica@saude.gov.br

www.saude.gov.br/vigidesastres



MINISTÉRIO
DA SAÚDE

